

## INFORME DIARIO DE MONITOREO DE MEDIOS\*

\*Vigilancia basada en eventos de interés epidemiológico mediante el monitoreo de medios abiertos de comunicación locales y nacionales.

### Reporte de eventos:

Tema	Medio	Fecha	Resumen	Liga	Prioridad
Covid-19	El sol de Cuernavaca	21 junio 2020	A unas horas de que diversos comercios del municipio de Cuernavaca reabran sus puertas al público la Secretaría de Salud informó de un nuevo pico de casos de Covid-19 en la entidad, pues en un solo día se confirmaron 89 nuevos contagios y 40 decesos; en el caso de la capital arrancará este lunes con 30 nuevos contagios y 16 muertes más por dicho padecimiento.	<a href="https://www.elsoldecuernavaca.com.mx/local/fin-de-semana-negro-para-morelos-por-casos-de-covid-19-5394370.html">https://www.elsoldecuernavaca.com.mx/local/fin-de-semana-negro-para-morelos-por-casos-de-covid-19-5394370.html</a>	Bajo
Covid-19	Diario de Morelos	21 junio 2020	Autoridades de Salud federal dieron a conocer la evolución del semáforo de alerta sanitaria por COVID-19 en el país. De acuerdo con el mapa de calor, la entidad morelense aún permanece en rojo, por lo que la próxima semana estará así.	<a href="https://www.diariodemorelos.com/noticias/morelos-seguir-en-sem-foro-rojo-hay-alta-tasa-de-contagios">https://www.diariodemorelos.com/noticias/morelos-seguir-en-sem-foro-rojo-hay-alta-tasa-de-contagios</a>	Bajo
Lluvias	Diario de Morelos	22 junio 2020	La tormenta que se desplazaría entre el norte y el centro del país durante la tarde del domingo, se formó en la madrugada de este lunes, y despertó alrededor de las 05:25 de la mañana a gran parte de Morelos con un trueno ensordecedor.	<a href="https://www.diariodemorelos.com/noticias/cuernavaca-amanece-con-fuerte-lluvia-y-truenos-por-tormenta-que-azota-al-centro-del-pa-s">https://www.diariodemorelos.com/noticias/cuernavaca-amanece-con-fuerte-lluvia-y-truenos-por-tormenta-que-azota-al-centro-del-pa-s</a>	Bajo
Covid-19	Diario de Morelos	22 junio 2020	"En Morelos todavía no es tiempo de salir, seguimos en alerta máxima, en color rojo", dijo el secretario de Salud Marco Antonio Cantú Cuevas, quien exhortó a la población a respetar las medidas establecidas, de lo contrario aumentarán los casos de COVID-19. Recordó que el semáforo de riesgo epidemiológico que cada semana presenta el Gobierno Federal, permite transitar hacia una nueva normalidad, se trata de un sistema de monitoreo para la regulación del uso del espacio público de acuerdo con el riesgo de contagio de COVID-19.	<a href="https://www.diariodemorelos.com/noticias/llaman-autoridades-que-darse-en-casa-en-morelos">https://www.diariodemorelos.com/noticias/llaman-autoridades-que-darse-en-casa-en-morelos</a>	Bajo
Covid-19	La unión	21 junio 2020	La Secretaría de Salud informó que a la fecha en Morelos se han confirmado dos mil 270 casos de coronavirus covid-19; 276 activos; descartados dos mil 055 y están como sospechosos 386; se han registrado 397 defunciones.	<a href="https://www.launion.com.mx/morelos/sociedad/noticias/162475-sigue-elevada-tasa-de-contagios-en-morelos.html">https://www.launion.com.mx/morelos/sociedad/noticias/162475-sigue-elevada-tasa-de-contagios-en-morelos.html</a>	Bajo



SERVICIOS  
DE SALUD



<http://ssm.gob.mx>



Servicios de Salud Morelos



@MorelosSalud

Tema	Medio	Fecha	Resumen	Liga	Prioridad
<b>Covid-19</b>	La Unión	21 junio 2020	Cuautla.- Previo al Día del Padre, las calles del centro histórico de Cuautla registraron los más altos niveles de movilidad social desde que las autoridades municipales aprobaron levantar el confinamiento. La situación es propiciada por la invasión de la vía pública por parte de cientos de comerciantes ambulantes.	<a href="https://www.launion.com.mx/morelos/cuautla/noticias/162472-se-dispara-la-movilidad-social-por-comercio-ambulante-en-cuautla.html">https://www.launion.com.mx/morelos/cuautla/noticias/162472-se-dispara-la-movilidad-social-por-comercio-ambulante-en-cuautla.html</a>	Bajo
<b>Lluvias</b>	La Unión	21 junio 2020	Región Oriente.- De acuerdo a las previsiones del Servicio Meteorológico Nacional, en las próximas horas se prevén fuertes lluvias para el estado de Morelos, por lo que las autoridades de Protección Civil en la región oriente de la entidad recomendaron a los ayuntamientos mantenerse en alerta para atender las contingencias que pudieran presentarse.	<a href="https://www.launion.com.mx/morelos/cuautla/noticias/162471-fuertes-lluvias-se-preven-para-morelos.html">https://www.launion.com.mx/morelos/cuautla/noticias/162471-fuertes-lluvias-se-preven-para-morelos.html</a>	Bajo
<b>Covid-19</b>	La Unión	22 junio 2020	Zona sur.- En la semana que concluyó ayer, Zacatepec fue el municipio de la región sur, que más contagios de Covid-19 registró, durante el periodo comprendido entre el 14 y el 21 de junio, seguido de Xoxocotla y Jojutla. En cuanto a decesos, esta semana Xoxocotla registró el mayor número.	<a href="https://www.launion.com.mx/morelos/zona-sur/noticias/162506-zona-sur-zacatepec-fue-el-municipio-con-mas-contagios-de-covid-19-esta-semana.html">https://www.launion.com.mx/morelos/zona-sur/noticias/162506-zona-sur-zacatepec-fue-el-municipio-con-mas-contagios-de-covid-19-esta-semana.html</a>	Bajo
<b>Covid-19</b>	La Jornada	22 de junio 2020	En un acto completamente "impositivo" y violentando las disposiciones federales y estatales al estar el semáforo en rojo, el presidente municipal de Cuernavaca Antonio Villalobos anunció que a partir de hoy se reactivan las actividades comerciales, "sólo porque así lo han solicitado, urgido y demandado los sectores sociales ante la pérdida de su poder adquisitivo", lo que da paso a que este lunes y durante el resto de la semana, vuelvan a laborar mercados, cines, teatros, restaurantes, hoteles, tiendas de ropa y clubs de golf, entre otros.	<a href="http://www.lajornadamorelos.com.mx/sociedad-y-justicia/2020/06/22/21825/villalobos-impone-su-ley-y-reabre-hoy-hasta-los-cines">http://www.lajornadamorelos.com.mx/sociedad-y-justicia/2020/06/22/21825/villalobos-impone-su-ley-y-reabre-hoy-hasta-los-cines</a>	Bajo



SERVICIOS  
DE SALUD



<http://ssm.gob.mx>



Servicios de Salud Morelos



@MorelosSalud

## INFORME DE RIESGOS METEOROLOGICOS

**Fuente:** Servicio Meteorológico Nacional de México, CONAGUA.

### DURANTE ESTA NOCHE, SE PRONOSTICAN LLUVIAS PUNTUALES INTENSAS EN ZONAS DE MICHOACÁN Y GUERRERO, ASÍ COMO LLUVIAS FUERTES EN EL NORTE, OCCIDENTE Y CENTRO DE MÉXICO, CON POSIBLE FORMACIÓN DE TORBELLINOS O TORNADOS EN COAHUILA, NUEVO LEÓN Y TAMAULIPAS

Durante esta noche y madrugada, la **onda tropical No. 7** continuará su desplazamiento sobre el sureste de México, generando lluvias puntuales muy fuertes en Veracruz, Oaxaca y Chiapas, así como fuertes en Tabasco, Campeche, Yucatán y Quintana Roo. Por otra parte, la **onda tropical No. 6** se extenderá al sur de las costas de Jalisco, se asocia con un **sistema de baja presión con probabilidad para desarrollo ciclónico**, provocando ingreso de humedad hacia el occidente del país y lluvias puntuales intensas en Michoacán y Guerrero, además de lluvias fuertes en Jalisco y Colima. Una **línea seca** en el norte del territorio nacional y un **canal de baja presión** extendido desde el noroeste hasta el centro del país, originarán lluvias muy fuertes en el Estado de México, Morelos y Puebla; fuertes en Coahuila, Nuevo León, Tamaulipas, Ciudad de México y Tlaxcala, las cuales se acompañarán de descargas eléctricas, fuertes vientos y posible caída de granizo. Además, existen condiciones para la formación de torbellinos o tornados en Coahuila, Nuevo León y Tamaulipas.

Para el día de mañana, se pronostica que la **onda tropical No. 7** se extienda sobre Oaxaca y mantendrá el potencial de lluvias fuertes a intensas en el sur y sureste de México, así como en la Península de Yucatán. Por otra parte, una **línea seca** en el norte de Coahuila y un **canal de baja presión**, asociado con **divergencia en la atmósfera superior**, generarán, durante la tarde, lluvias fuertes a puntuales muy fuertes, acompañadas de descargas eléctricas, vientos y posible caída de granizo sobre dichas regiones, incluido el Valle de México, además de posible formación de torbellinos o tornados en Coahuila, Estado de México, Tlaxcala, Puebla y Veracruz. En contraste, se pronostican temperaturas máximas superiores a 45°C en Baja California (norte), Sonora y Sinaloa.

**Las lluvias podrían acompañarse de descargas eléctricas, posible caída de granizo y fuertes rachas de viento durante las tormentas.**

#### Pronostico de Precipitación:

**Lluvias fuertes con lluvias puntuales muy fuertes (50 a 75 litros por metro cuadrado):** Jalisco, Guanajuato, **Morelos** y Chiapas

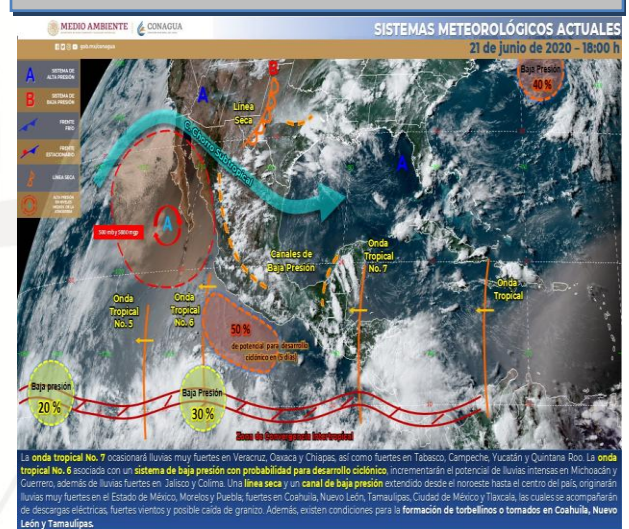
#### Pronostico de Temperaturas Máximas:

**Temperaturas máximas de 35°C a 40°C:** Baja California Sur, Durango, San Luis Potosí (oriente), Guanajuato (suroeste), Colima, **Morelos**, Puebla (suroeste), Veracruz, Oaxaca (sur), Campeche y Yucatán.

#### Pronostico en región Mesa Central:

Cielo despejado por la mañana e incremento de nubosidad por la tarde, con lluvias puntuales intensas en Puebla, **muy fuertes en Morelos** y Guanajuato, fuertes en Hidalgo y Tlaxcala, además de chubascos en Querétaro; todas acompañadas de descargas eléctricas, vientos fuertes durante el paso de las tormentas y caída de granizo. Ambiente cálido y viento de dirección variable de 10 a 25 km/h en la región, con rachas que podrían superar los 45 km/h al paso de las tormentas y posible formación de torbellinos en zonas de Tlaxcala y Puebla.

#### IMAGEN DE SATELITE



SERVICIOS  
DE SALUD



<http://ssm.gob.mx>



Servicios de Salud Morelos



@MorelosSalud



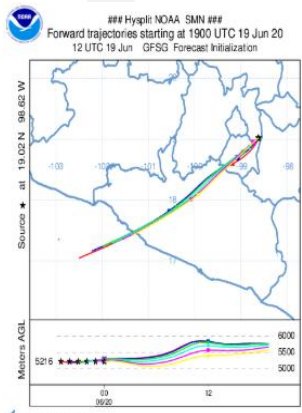
## INFORME DE MONITOREO VOLCÁNICO Y SISMOLÓGICO

**Fuente:** Servicio Sismológico Nacional, UNAM. / Centro nacional de Prevención de Desastres (CENAPRED)

**En las últimas 24 horas**, mediante el sistema de monitoreo del volcán Popocatepetl se identificaron **208 exhalaciones** acompañadas de gases volcánicos y en ocasiones de ligeras cantidades de ceniza. Además, se registraron **128 minutos de tremor y tres explosiones menores registradas**, dos el día de ayer a las 14:29 y a las 15:05 h y otra el día de hoy a las 05:31 h, en donde se observó material incandescente en el interior del cráter

NIVEL DE ALERTA	SEMAFORO	AMARILLO-FASE 2
	<b>Incremento de actividad:</b> <ul style="list-style-type: none"> <li>Pluma de vapor de agua y gas</li> <li>Ligera caída de ceniza en áreas cercanas</li> <li>Caída de fragmentos incandescentes</li> <li>Crecimiento y destrucción de domos de lava</li> <li>Posibilidad de flujos piroclásticos por explosiones</li> <li>Flujos de lodo o escombros de corto alcance</li> </ul>	

RECOMENDACIONES PARA LA FASE AMARILLO FASE 2
<ol style="list-style-type: none"> <li>Continuar con el radio de seguridad de 12 km, por lo que la permanencia en esa área no está permitida.</li> <li>Controlar el tránsito entre Santiago Xalitlintla y San Pedro Nexapa, vía Paso de Cortés.</li> <li>A las autoridades de Protección Civil, mantener sus procedimientos preventivos, de acuerdo con sus planes operativos.</li> <li>A la población se le recomienda elevar la atención a los avisos de las autoridades de su localidad y se exhorta a no acercarse al volcán, y mucho menos al cráter.</li> <li>Mantenerse fuera de cañadas ante posibles flujos de lodo, principalmente en temporada de lluvias.</li> </ol>

PRONOSTICO DE CAIDA DE CENIZA
 <p>En caso de una exhalación de ceniza volcánica, hacia el suroeste de la posible exhalación. Iniciando su trayectoria en la zona oeste del estado de Puebla; zona sureste del Estado de México; zona noreste, centro y suroeste del estado de Morelos; zona norte del estado de Guerrero, las trayectorias continúan por la zona norte, centro-oeste y suroeste del estado de Guerrero y llegando al Océano Pacífico en donde concluirán.</p>

ÚLTIMO SISMO

ÚLTIMO SISMO

SISMOS RECIENTES

TIEMPO DEL CENTRO DE MÉXICO

FECHA:

2020-06-22

HORA:

07:02:16

MAGNITUD:

4.7

EPICENTRO

LATITUD:

14.69°

LONGITUD:

-92.48°

LOCALIZACIÓN: 33 KM AL SUROESTE DE TAPACHULA, CHIAPAS

PROFUNDIDAD: 86 KM

MAPA DE LA REPUBLICA MEXICANA
 <p>Servicio Sismológico Nacional   UNAM, México. Leaflet © Colaboradores de OpenStreetMap</p>



SERVICIOS  
DE SALUD



<http://ssm.gob.mx>



Servicios de Salud Morelos



@MorelosSalud



**MORELOS**  
2018 - 2024



Fecha: 22 de junio del 2020  
Semana Epidemiológica: 26  
Área: Coordinación de Vigilancia Epidemiológica, UIES.

## INFORME DE TEMPERATURAS Y CALIDAD DEL AIRE

Fuente: Comisión Estatal de Agua (CEAGUA)

ICA	CALIDAD DEL AIRE	PROTEJA SU SALUD
0-50	Buena	No se anticipan impactos a la salud cuando la calidad del aire se encuentra en este intervalo.
51-100	Moderada	Las personas extraordinariamente sensitivas deben considerar limitación de los esfuerzos físicos excesivos y prolongados al aire.
101-150	Dañina a la salud de los grupos sensitivos	Los niños adultos activos, y personas con enfermedades respiratorias tales como el asma, deben evitar los esfuerzos físicos excesivos y prolongados al aire.
151-200	Dañina a la salud	Los niños adultos activos, y personas con enfermedades respiratorias tales como el asma, deben evitar los esfuerzos físicos excesivos y prolongados al aire libre; las demás personas, especialmente los niños, deben limitar los esfuerzos excesivos y prolongados al aire libre.
201-300	Muy dañina a la salud	Los niños adultos activos, y personas con enfermedades respiratorias tales como el asma, deben evitar todos los esfuerzos excesivos al aire libre; las demás personas, especialmente los niños, deben limitar los esfuerzos físicos excesivos al aire libre.
300+	Arriesgado	

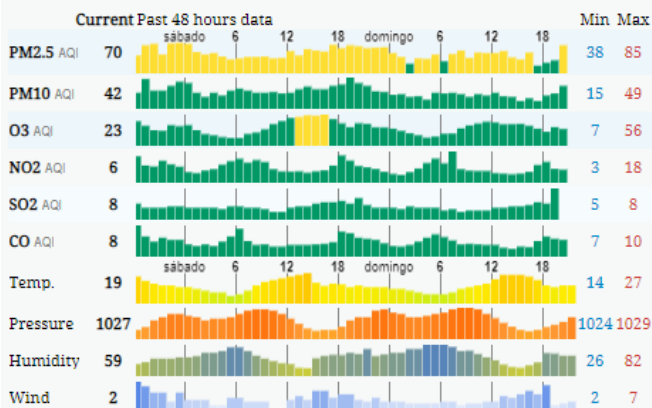
### CALIDAD DEL AIRE CUERNAVACA, MORELOS.

Estación de Monitoreo Cuernavaca Centro, Morelos

80

**Moderado**

Actualizado el domingo 21:00  
Temp.: 20°C



### PRONOSTICO DEL TIEMPO EN MORELOS

Municipio	Max	Mín	Municipio	Max	Mín
Amacuzac	37°	20°	Puente de Ixtla	37°	21°
Axochiapan	34°	20°	Temixco	35°	19°
Ayala	34°	21°	Tepalcingo	33°	20°
Cuautla	33°	18°	Tepoztlán	30°	15°
Cuernavaca	30°	16°	Tlaltizapan	31°	20°
Huitzilac	20°	11°	Tlaquiltenango	39°	21°
Jiutepec	31°	18°	Zacatepec	29°	21°
Jojutla	36°	22°	Zacualpan	28°	18°

### TEMPERATURAS MAXIMAS Y MINIMAS

#### Mínimas

Huitzilac	9°
Tetela del Volcán	12°
Tlalnepantla	13°
Ocuituco	14°

#### Máximas

Tlaquiltenango	39°
Puente de Ixtla	37°
Jojutla	36°
Temixco	35°



SERVICIOS  
DE SALUD



<http://ssm.gob.mx>



Servicios de Salud Morelos



@MorelosSalud

Calle Gustavo Gómez Azcárate No. 205, Col. Lomas de la Selva  
C.P. 62270, Cuernavaca, Morelos. Tel.: 318 84 50.

## MONITOREO BASADO EN EVENTOS Y ESPII

**Fuente:** Comisión Estatal de Agua (CEAGUA)

### JURISDICCION SANITARIA I:

- SIN EVENTOS EXTRAORDINARIOS.

### JURISDICCION SANITARIA II:

- SIN EVENTOS EXTRAORDINARIOS.

### JURISDICCION SANITARIA III:

- SIN EVENTOS EXTRAORDINARIOS.

### REPORTE DE LLUVIAS.

- Durante la noche de ayer y la madrugada de hoy se presentaron lluvias moderadas y en la jurisdicción, con ráfagas de viento sin afectaciones.

**Al momento no se tiene reporte de afectaciones relevantes que requieran intervención es de salud.**



SERVICIOS  
DE SALUD



<http://ssm.gob.mx>



Servicios de Salud Morelos



@MorelosSalud